

Fiche station du programme de surveillance des cours d'eau du bassin Loire-Bretagne (hydrobiologie) - Année 2025

CARACTÉRISTIQUES DE LA MASSE D'EAU (ME)

Code ME : **FRGR1581**

Nom ME : LE PONT-L'ABBE ET SES AFFLUENTS DEPUIS LA SOURCE JUSQU'A LA RETENUE DU MOULIN NEUF

District hydrographique : Vilaine et Côtiers Bretons

Statut : Masse d'eau naturelle

Type national ME : TP12-B - Très petit cours d'eau dans Armoricaire exogène de Ouest-Nord Est

Risque(s) de la ME :

- | | | |
|-----------------------------------------|----------------------------------------------------|--------------------------------------|
| <input type="checkbox"/> Macropolluants | <input type="checkbox"/> Micropolluants | <input type="checkbox"/> Morphologie |
| <input type="checkbox"/> Nitrates | <input type="checkbox"/> Pesticides | <input type="checkbox"/> Hydrologie |
| <input type="checkbox"/> Continuité | <input checked="" type="checkbox"/> Autres risques | |

Etat écologique (SDAGE 2022-2027)

Objectif :

Bon état

Echéance :

Depuis 2015

CARACTÉRISTIQUES DE LA STATION

Code station : **04180900**

Localisation globale : RAU DE PONT L'ABBE à PLONEOUR-LANVERN

Localisation précise : TREMILLEC. STATION LIMNIGRAPHIQUE

Coordonnées WGS84 (°) : Long. = -4,24213
Lat. = 47,90859

Lambert 93 (m) : X = 159 712
Y = 6 781 260

Commune : Plonéour-Lanvern (29174)

Département : Finistère (29)

Région : Bretagne

Altitude (m) : 19

Cours d'eau : rivière de pont-l'abbé

Code du cours d'eau : J4124000

Rang Strahler : 3

Type National Station : TP12-B

Hydro-écorégion niv. 1 : 12-B - Armoricaire Ouest-Nord Est

Profondeur : peu profond

Risque d'assec : non

Niveau d'accessibilité : inconnu

Lieu d'accès :

Moyen(s) d'accès : inconnu

Période de prélèvement :

Type de Réseau :

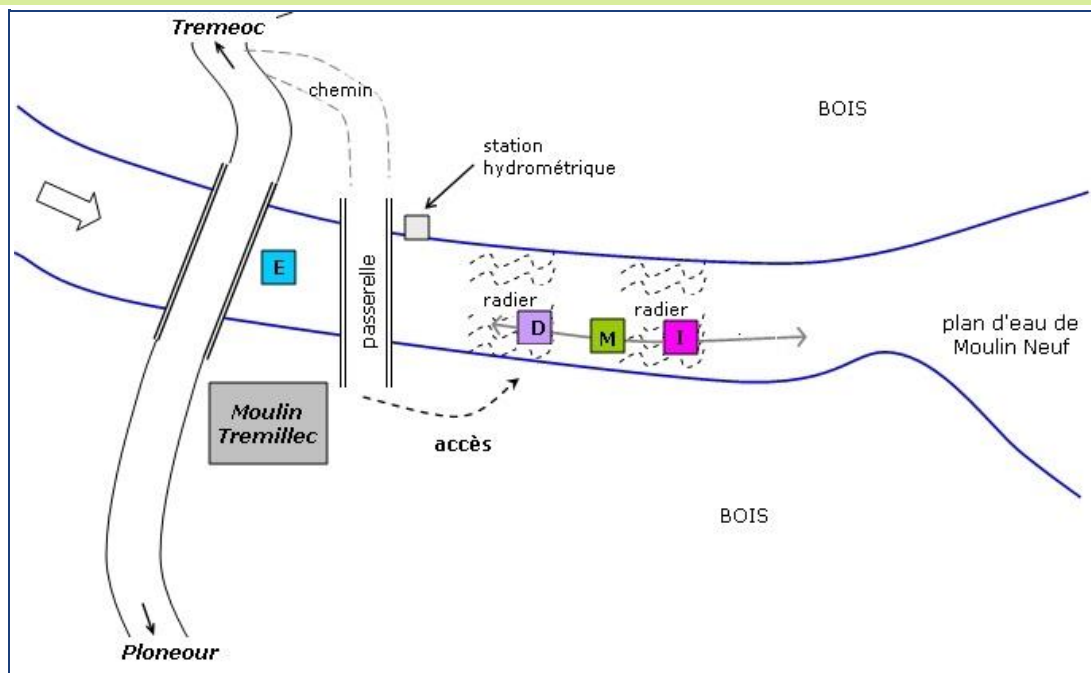
- ☒ Référence Pérenne
- ☒ Contrôle Surveillance
- ☐ Contrôle Opérationnel
- ☒ Complément Respect
- ☐ RD 2025
- ☐ Autre réseau (RSPP,...)

Carte de localisation générale (échelle 1/75 000) :



Commentaire :

SCHÉMA DE LA STATION ET DES SITES / ACCESSIBILITÉ ET SÉCURITÉ



Sites de prélèvement :

- eau
- poissons
- diatomées
- macro-invertébrés
- macrophytes
- Sédiments

LOCALISATION DES SITES DE PRÉLÈVEMENT

» Site : **EAU**

Localisation précise :

Coordonnées :

Longitude WGS84 (°) = -4,24213

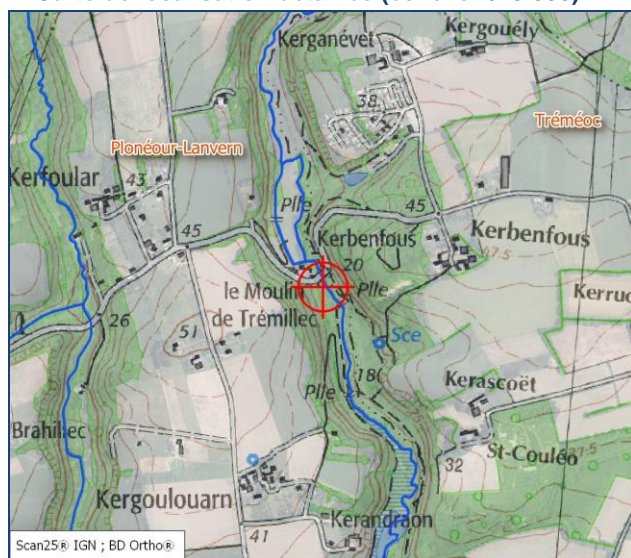
X L93 (m) = 159 712

Latitude WGS84 (°) = 47,90859

Y L93 (m) = 6 781 260

Commentaire :

Carte de localisation détaillée (échelle 1/15 000) :



■ Programmation 2025 - AELB

■ Programmation 2025 - Partenaires AELB

■ Aucune Programmation 2025

» Site : MACRO-INVERTEBRES

Lot du marché : 2

Localisation précise :

PRELEVEMENT 140M EN AVAL DE LA PASSERELLE SITUÉE
75M EN AVAL DU PONT

Coordonnées :

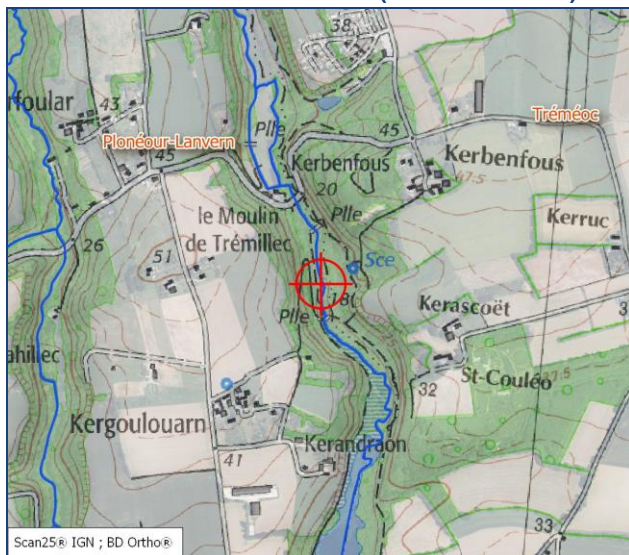
Longitude WGS84 (°) = -4,24112 X L93 (m) = 159 771
Latitude WGS84 (°) = 47,90704 Y L93 (m) = 6 781 082

Définition de site :**Mode de prélèvement pressenti (à titre indicatif) :**

A pied

Méthode de prélèvement pressentie (à titre indicatif) :

PCE (2016/2017/2018/2019/2020/2022/2023/2024)

Commentaire :**Carte de localisation détaillée (échelle 1/15 000) :****» Site : DIATOMEES**

Lot du marché : 2

Localisation précise :

LIEU-DIT LE MOULIN DE TREMILLEC - 70 M EN AVAL DE LA
PASSERELLE

Coordonnées :

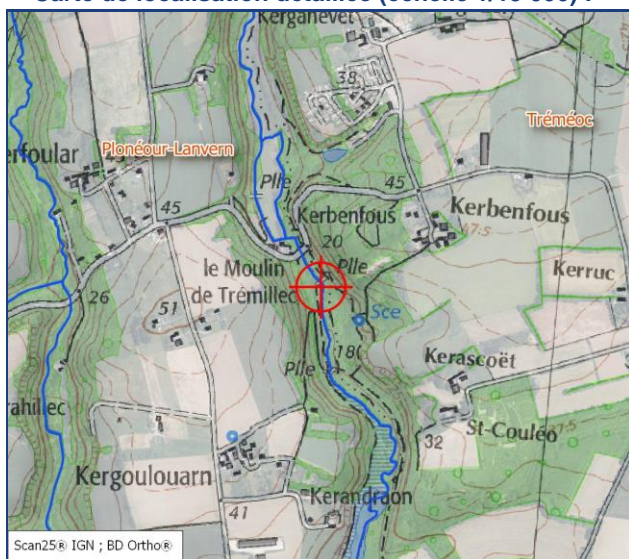
Longitude WGS84 (°) = -4,24145 X L93 (m) = 159 757
Latitude WGS84 (°) = 47,90812 Y L93 (m) = 6 781 203

Définition de site :**Mode de prélèvement pressenti (à titre indicatif) :**

A pied

Méthode de prélèvement pressentie (à titre indicatif) :

Commentaire : Prélèvement en aval de la passerelle, située 200m en
aval du site Eau

Carte de localisation détaillée (échelle 1/15 000) :**» Site : MACROPHYTES**

Lot du marché : 6

Localisation précise :

LIEU-DIT LE MOULIN DE TREMILLEC - 200 M EN AVAL DE LA
PASSERELLE

Coordonnées :

Longitude WGS84 (°) = -4,2412 X L93 (m) = 159 766
Latitude WGS84 (°) = 47,90716 Y L93 (m) = 6 781 096

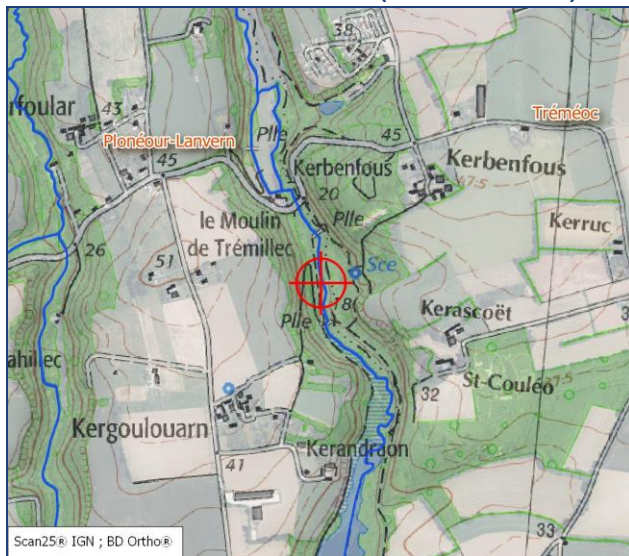
Définition de site :**Mode de prélèvement pressenti (à titre indicatif) :**

A pied

Méthode de prélèvement pressentie (à titre indicatif) :

Standard
(2014/2015/2016/2017/2018/2019/2020/2021/2022/2023/2024)

Commentaire : Prélèvement en aval de la passerelle, située 200m en
aval du site Eau

Carte de localisation détaillée (échelle 1/15 000) :

» Site : **POISSONS**

Lot du marché : **9**

Localisation précise :

Coordonnées :

Longitude WGS84 (°) = -4,2513

X L93 (m) = 159 513

Latitude WGS84 (°) = 47,95603

Y L93 (m) = 6 786 572

Définition de site :

Mode de prélèvement pressenti (à titre indicatif) :

A pied

Méthode de prélèvement pressentie (à titre indicatif) :

Pêche complète 2 anodes

Longueur minimale Station Pêche (m) :

Commentaire :

Carte de localisation détaillée (échelle 1/15 000) :

